

# Université Libre de Bruxelles Campus du Solbosch

# ULB

50, Avenue FD Roosevelt  
1050 Bruxelles

○ ULB **GO** (ou Devèze-ULB)

**T 25 94 B 71 72**

○ Buyl **GO**

**T 7 25 94 B 71**

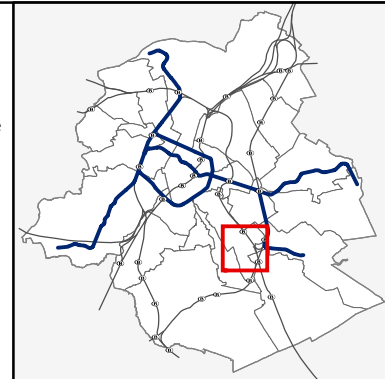
○ Cimetière d'Ixelles **GO**

**B 71 72 95**

Les données représentées sont telles que communiquées par le gestionnaire concerné

## Légende

- Accès piétons
- Accès cyclistes
- Equipements cyclables
- Parking vélos
- Informations - Inscriptions
- ULB Campus de la Plaine
- ULB Campus du Solbosch
- Parking privés
- CAMBIO - Voiture partagée
- Villo!
- Taxis
- Commissariat de Police
- VUB Campus Etterbeek



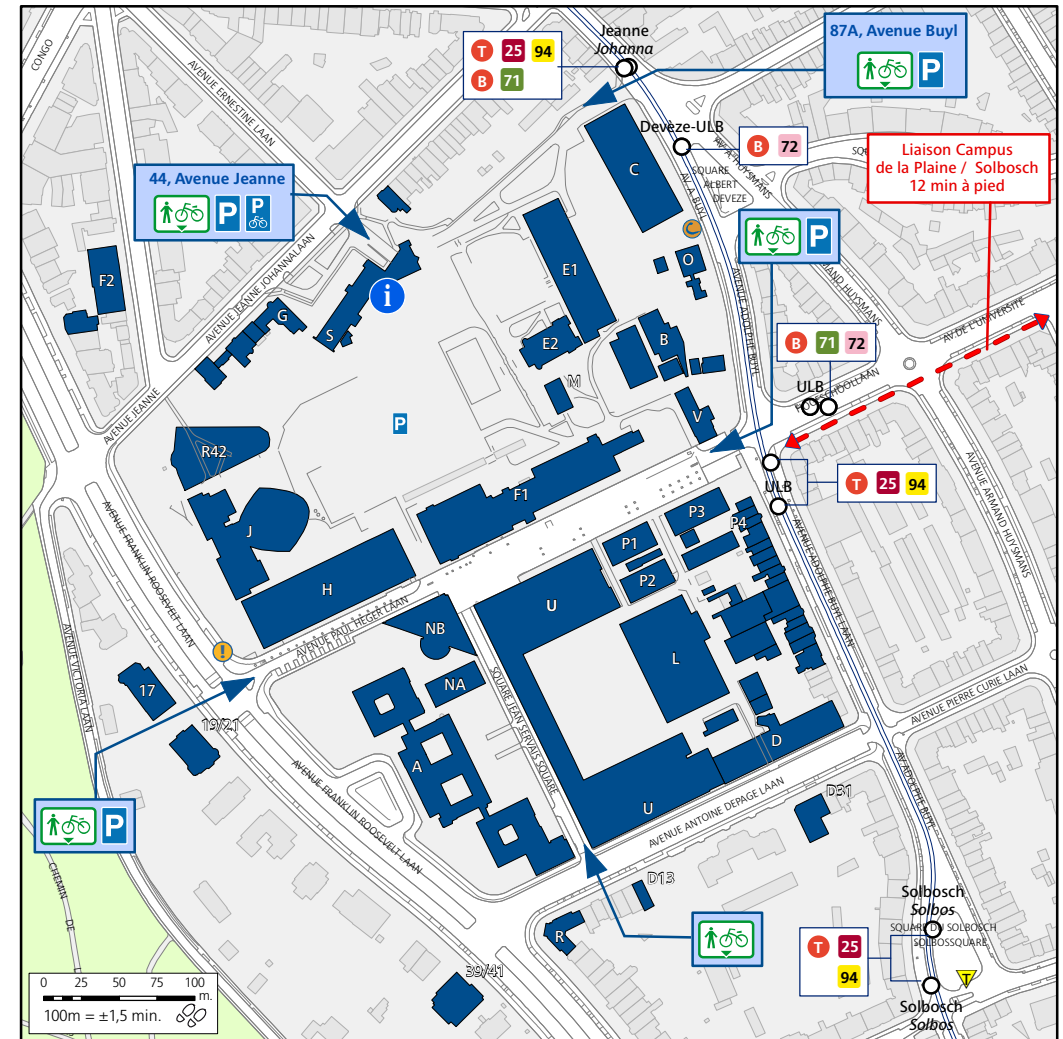
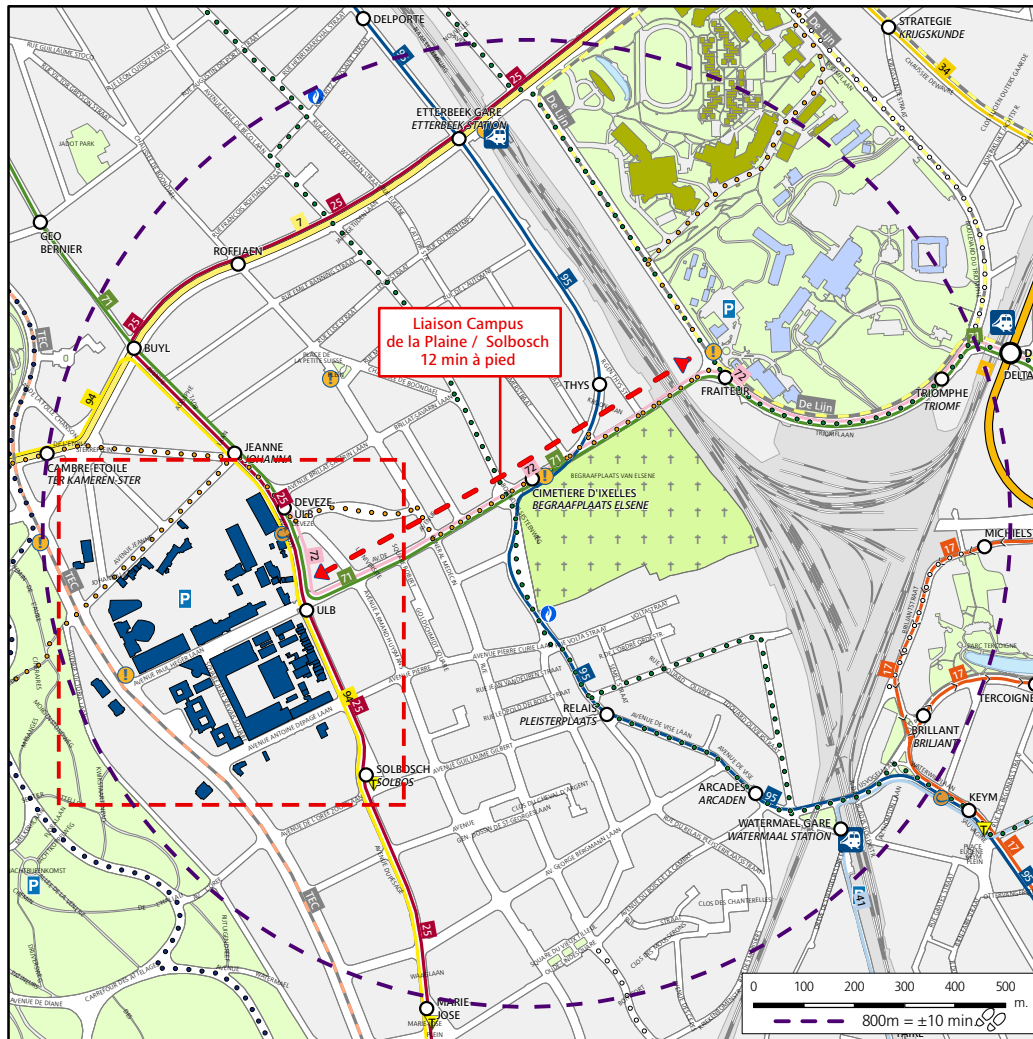
bruxellesmobilité  
mobielbrussel

Cartographie  
STIB-DOT  
Cartografie  
MIVB-DVA

Réalisé avec  
Brussels UrbiS@©  
Distribution & Copyright CIRB

Verwezenlijkt met  
Brussels UrbiS@©  
Verdeling & Copyright CIRB

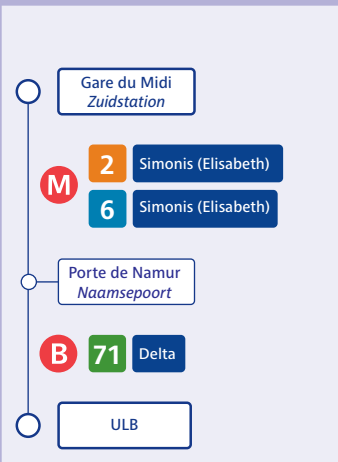
n° 101a  
Edition / Uitgave  
2011/03  
Réseau / Netwerk  
14.03.2011



# Université Libre de Bruxelles Campus du Solbosch

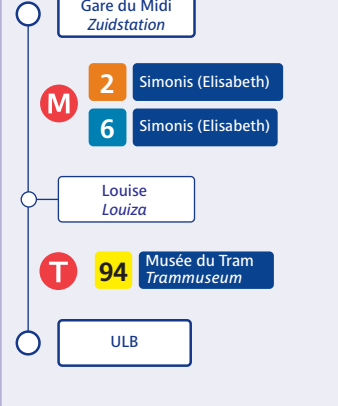


## Bruxelles-Midi



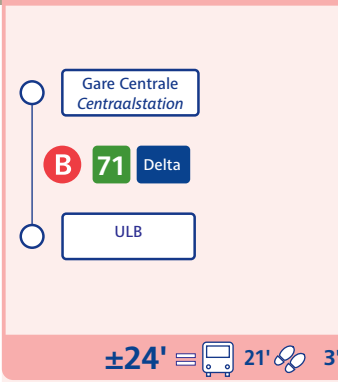
Itinéraire 1 ±28' = 25' 3'

## Bruxelles-Central



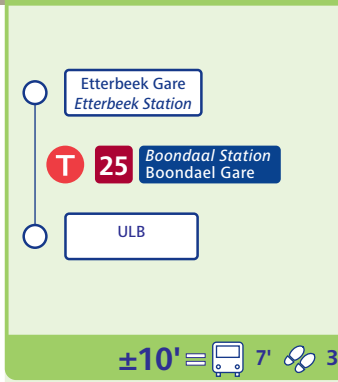
Itinéraire 2 ±28' = 25' 3'

## Etterbeek



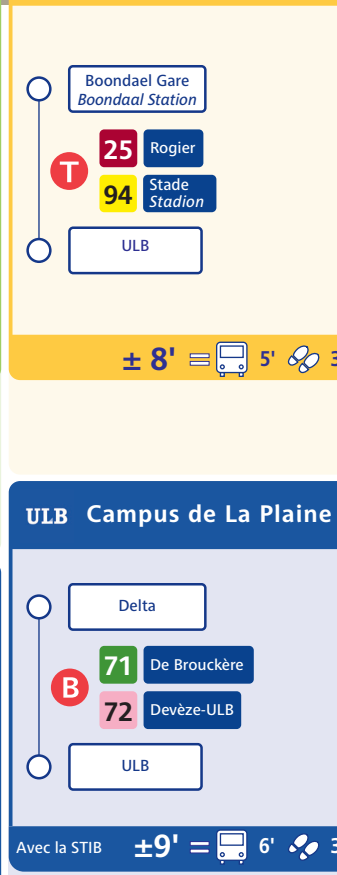
±24' = 21' 3'

## Boondael



±10' = 7' 3'

## ULB Campus de La Plaine

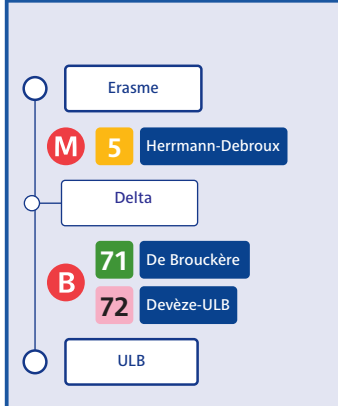


Avec la STIB ±9' = 6' 3'

Sortir côté Boulevard de La Plaine, et prendre, en face l'avenue Arnaud Fraiteur.  
Continuer en face dans l'avenue de l'Université et entrer dans le campus du Solbosch

A pied ±12'

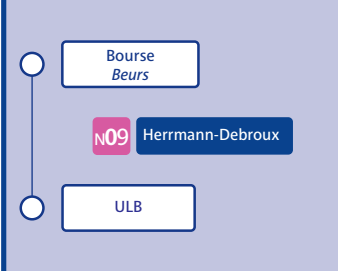
## ULB Campus Erasme



±46' = 43' 3'

## Noctis

Réseau Noctis de la STIB et ses 10 lignes de bus circulant les vendredis et samedis soir de minuit à 3h du matin



±22' = 19' 3'

## Fréquences

Lignes	PM	C	PS
<b>ULB</b>			
T 25 Rogier - Boondael Gare Rogier - Boondael Station	6	7'30	6
B 71 De Brouckère - Delta	6	7	5
B 72 Devèze-ULB - ADEPS	30	60	30
T 94 Musée du Tram - Herrmann-Debroux Trammuseum - Herrmann-Debroux	6	12	6
<b>Buyl</b>			
T 7 Vanderkindere - Heysel Vanderkindere - Heysel	6	7'30	6
Correspondances Aansluitingen T 25 94 B 71			
<b>Diamant</b>			
B 12 Brussels Airport - Luxembourg Brussels Airport - Luxembourg	10	20	10
B 21 Ducale - NATO Herzog - NATO	12	15	12
B 28 Brabançonne - Konkel	6	15	6
B 29 Hof ten Berg - De Brouckère	6	12	6
B 80 Porte de Namur - Maes Naamsepoort - Maes	10	15	12
Correspondances Aansluitingen T 7 25			

PM = Heure de pointe du Matin  
C = Heure creuse  
PS = heure de pointe du soir

Attente maximum (Horaires jaunes)

## Alternatives

- Voir itinéraire au recto. Surfez sur [www.velo.irisnet.be](http://www.velo.irisnet.be)
- Possibilité de prendre un taxi à l'arrêt Solbosch ou Legrand.
- P** **De transit :** CERIA, Stalle, Herrmann-Debroux, Roodebeek, Kraainem, Reyers  
**Sur place :** le campus dispose de plusieurs parkings.
- De l'autoroute de Namur (E411) :** Au bout de l'autoroute, face à la pancarte ULB qui se trouve sur le campus de la Plaine, prendre à gauche, puis la première à gauche sur le point Fraiteur. En continuant toujours tout droit (avenue de l'Université), on arrive au Campus du Solbosch.
- De l'autoroute de Liège (E40) :** Au bout de l'autoroute, prendre la direction de Bruxelles Sud. Au bout du boulevard Général Jacques, prendre l'avenue Buyl ou l'avenue Franklin Roosevelt sur la gauche.
- De l'autoroute de Paris-Mons (E19) :** Sortir de l'autoroute à Drogenbos et suivre la direction centre-ville. Arrivée avenue Brugmann, prendre l'avenue Defré et traverser la chaussée de Waterloo en pénétrant dans le Bois de la Cambre. Première à droite dans le bois et au premier carrefour, prendre à gauche et ensuite directement la première à droite. Tout droit pour aboutir avenue Franklin Roosevelt. Prendre à gauche pour arriver au campus.
- De l'autoroute d'Oostende (E40) :** Prendre la direction centre ville, les tunnels jusqu'à la direction Bois de la Cambre. Prendre le tunnel à droite et longer toute l'avenue Louise qui se prolonge par l'avenue Franklin Roosevelt.